

### Weilerkernzonenplan

Oberschlatt-Unterdorf  
Situation 1:500

Genehmigung  
GV

Von der Gemeindeversammlung festgesetzt am:

Names der Gemeindeversammlung

Der Präsident:

Der Schreiber:

Von der Baudirektion genehmigt am:

Für die Baudirektion:

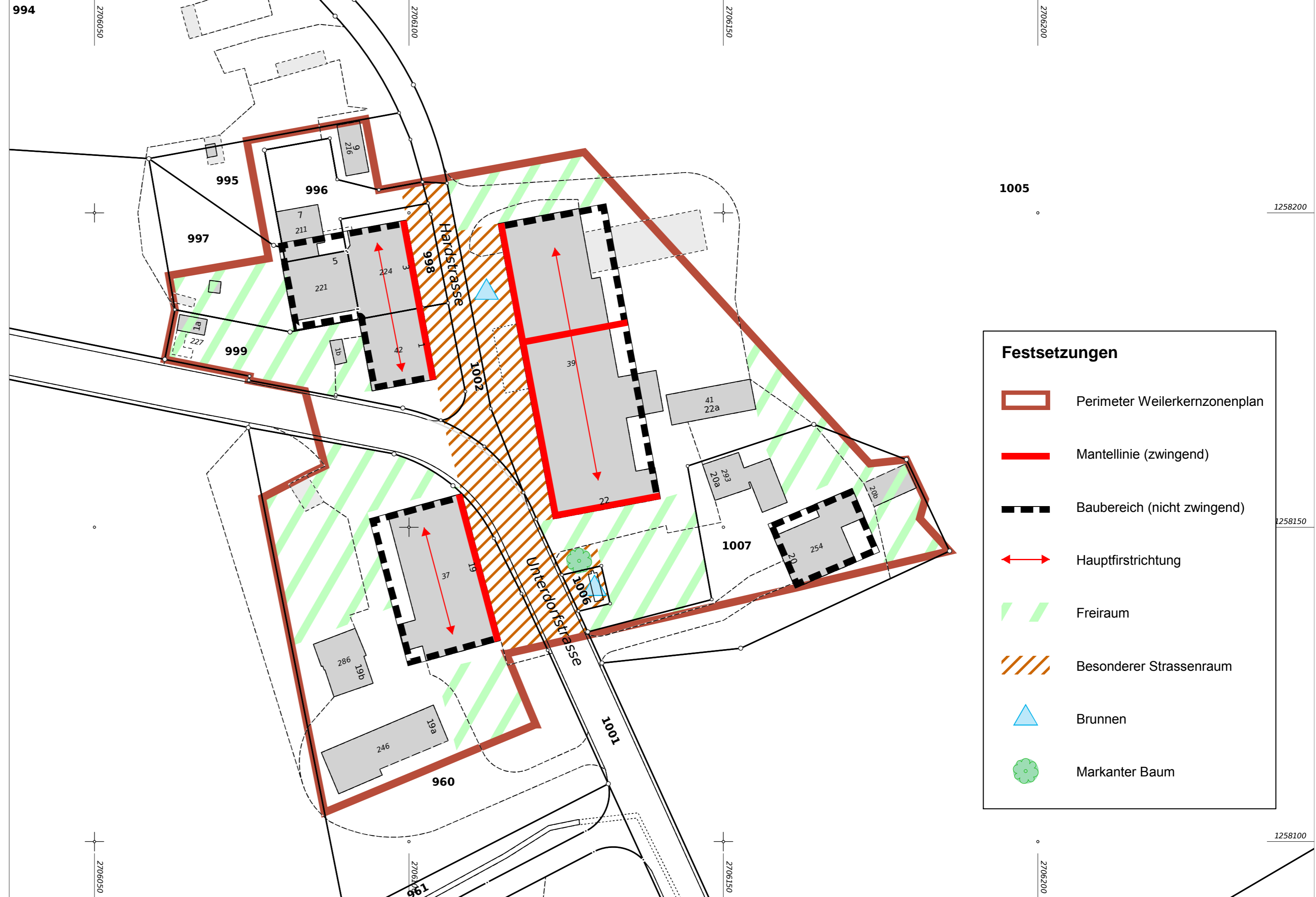
BDV Nr.

#### Projektverfassung









**INGESA AG**  
GEOMATIK / BAUINGENIEURWESEN  
GEMEINDEINGENIEURWESEN / PLANUNG  
Florahof 5a / 8353 Elgg  
T 052 364 23 23 / elgg@ingesa.ch

Plan Nr.: 1  
Projekt Nr.: 422.125.0002  
Format: 630x297

Index	Revision	Datum	Zeichnung	Kontrolle	Visum
A	Erstellung	06.05.2020	inggar	ingrup	
B	Anpassung	10.12.2020	inggar	ingrup	



#### Festsetzungen

-  Perimeter Weilerkernzonenplan
-  Mantellinie (zwingend)
-  Baubereich (nicht zwingend)
-  Hauptfirstrichtung
-  Freiraum
-  Besonderer Strassenraum
-  Brunnen
-  Markanter Baum