

Weilerkernzonenplan

Oberschlatt-Unterdorf

Situation 1:500

Entwurf
öffentliche Auflage

Von der Gemeindeversammlung festgesetzt am:

Names der Gemeindeversammlung

Der Präsident:

Der Schreiber:

Von der Baudirektion genehmigt am:

Für die Baudirektion:

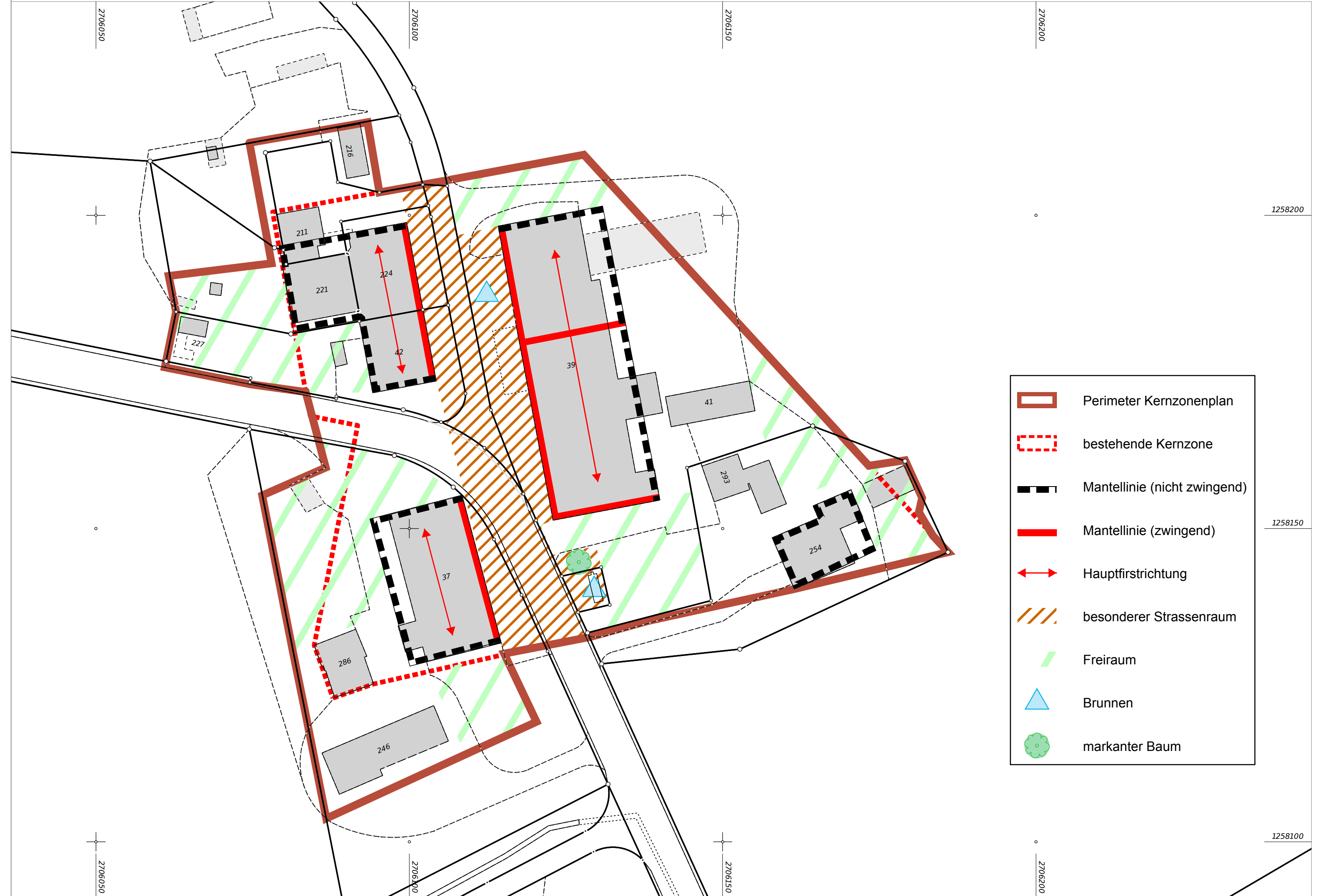
BDV Nr.










Projektverfassung

INGESA AG
GEOMATIK / BAUINGENIEURWESEN
GEMEINDEINGENIEURWESEN / PLANUNG
Florahof 5a / 8353 Elgg
T 052 364 23 23 / elgg@ingesa.ch

Plan Nr.: **1**
Projekt Nr.: 422.125.0002
Format: 630x297

Index	Revision	Datum	Zeichnung	Kontrolle	Visum
A	Erstellung	6.5.2020	inggar	ingrup	



	Perimeter Kernzonenplan
	bestehende Kernzone
	Mantellinie (nicht zwingend)
	Mantellinie (zwingend)
	Hauptfirstrichtung
	besonderer Strassenraum
	Freiraum
	Brunnen
	markanter Baum